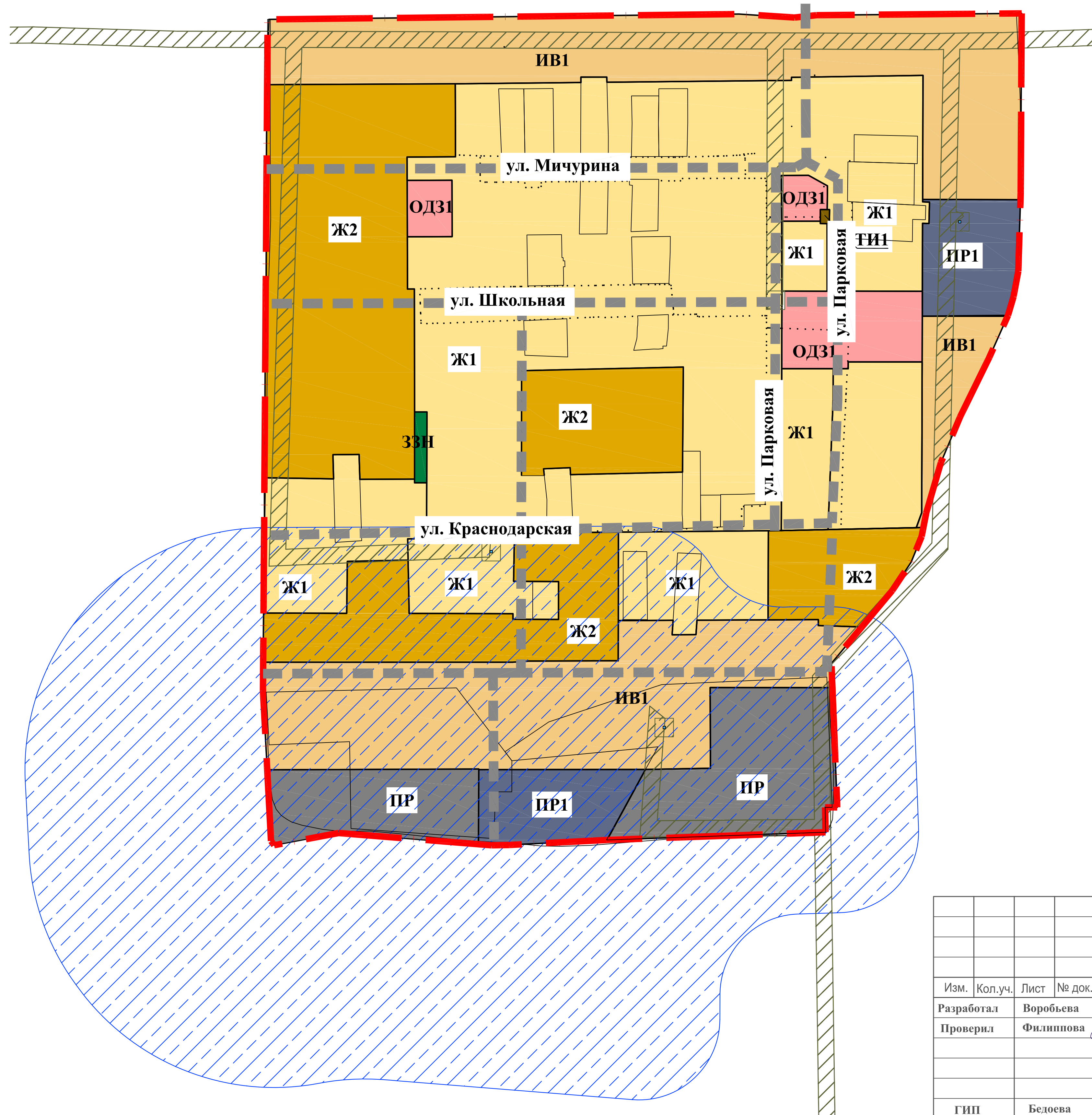




**ПРАВИЛА ЗЕМЛЕПОЛЬЗОВАНИЯ И ЗАСТРОЙКИ  
ТРУДОВОГО СЕЛЬСКОГО ПОСЕЛЕНИЯ ЕЙСКОГО РАЙОНА КРАСНОДАРСКОГО КРАЯ**  
Карта градостроительного зонирования в границах населенного пункта п. Большевик

М 1:5 000





**УСЛОВНЫЕ ОБОЗНАЧЕНИЯ**

**ГРАНИЦЫ**


-  Граница населенного пункта
-  Границы земельных участков

**ТЕРРИТОРИАЛЬНЫЕ ЗОНЫ**


**ЖИЛЫЕ ЗОНЫ**

-  Ж 1 Зона застройки индивидуальными жилыми домами
-  Ж 2 Зона резервной жилой застройки



**ОБЩЕСТВЕННО-ДЕЛОВЫЕ ЗОНЫ**

-  ОДЗ 1 Зона общественно-бытового назначения

**ЗОНЫ РЕКРЕАЦИОННОГО НАЗНАЧЕНИЯ**

-  ЗЗН Зона зеленых насаждений общего пользования


**ПРОИЗВОДСТВЕННЫЕ ЗОНЫ**

-  ПР Зона размещения производственных и коммунально-складских объектов
-  ПР 1 Зона развития предприятий производств и объектов

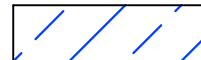
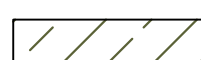
**ЗОНЫ ТРАНСПОРТНОЙ ИНФРАСТРУКТУРЫ**

-  ТИ 1 Зона объектов автомобильного транспорта

**ИНЫЕ ВИДЫ ТЕРРИТОРИАЛЬНЫХ ЗОН**

-  ИВ 1 Зона природных территорий

**ЗОНЫ С ОСОБЫМИ УСЛОВИЯМИ ИСПОЛЬЗОВАНИЯ ТЕРРИТОРИИ**

-  Санитарно-защитная зона
-  Охранная зона ЛЭП

						№ 1 от 10.12.2014 г			
						Правила землепользования и застройки Трудового сельского поселения Ейского района Краснодарского края			
Изм.	Кол.уч.	Лист	№ док.	Подп.	Дата	Правила землепользования и застройки	Стадия	Лист	Листов
Разработал	Воробьева			<i>Воробьева</i>			ПЗЗ	2	
Проверил	Филиппова			<i>Филиппова</i>					
						Карта градостроительного зонирования в границах населенного пункта п. Большевик М 1:5 000	ООО "НТЦ-Спектр" г.Воронеж		
ГИП	Бедоева			<i>Бедоева</i>					

Согласовано

Взам. инв. №

Подл. и дата

Инв. № подл.